Mit dem MOTORRAD
unterwegs
Man versteht Dich hier,
Leidenschaft verbindet
INSIDER TOUREN
Niederbayern
InsiderTourenBayern.de

Klima und Reisezeit

Auch im Bayerischen Wald ist durchaus bis Ende April
noch mit kühlen Temperaturen zu rechnen,
im Arbergebiet sogar mit winterlichen Bedingungen.
Am wenigsten Niederschlag ist von Juni bis August zu erwarten.

Fahrverhalten

Fahren Sie immer vorausschauend und vorsichtig. Bedenken Sie:
„Sie fahren in einer Urlaubsregion."
Das bedeutet viele Gäste befinden sich auf den Straßen und für manche ist „der Baum am Wegesrand interessanter als der Straßenverkehr".
Im Frühjahr sollten Sie mit Schmelzwasser und Schneeresten rechnen.
Nasses Laub erwartet Sie im Herbst.
Besonders in Niederbayern gibt es noch viele Wildtiere, die oftmals unerwartet und plötzlich die Fahrbahn überqueren. Dem ersten Reh folgt meist ein zweites.

Die wichtigsten abweichenden Verkehrsbestimmungen in den Nachbarländern:

Österreich:

- Höchstgeschwindigkeit auf Autobahnen 130 km/h
- Vignettenpflicht auf Autobahnen und Schnellstraßen
- Verbandszeug mitführen
- Mitführen einer Warnweste empfohlen
- Promillegrenze 0,5

Tschechien:

- Höchstgeschwindigkeit außerorts 90 km/h, auf Autobahnen 130 km/h
- 0,0 Promille
- Motorräder sind von der Autobahngebühr befreit

Hinweise zu diesem Heft

Die beschriebenen Strecken wurden mit erfahrenen langjährigen Motorradfahrern zusammengestellt.
Ziel war es nicht, ein reines Motorrad-Touren-Heft zu erstellen, sondern einen Motorrad-Reiseführer.

Obgleich die angegeben Kilometerbeschreibungen noch einmal mit einem Routenplaner nachgerechnet wurden, sind Abweichungen der gefahrenen Kilometer möglich.
Zur Tourenübersicht empfiehlt sich eine zusätzliche Straßenkarte im Format 1:200.000.

Die Touren wurden absichtlich so geplant, dass sie im selben Ort beginnen und enden, was eine erneute Hotel-/Unterkunftsuche erspart kann.

Ein besonderer Tipp noch am Ende:
Sie finden dieses kleine Heft auch im Netz
unter www.InsiderTourenBayern.de
Auf unsere Internetseite erhalten Sie auch noch viele Tipps in punkto Motorrad-Treffs usw.

Unsere Werbepartner sind alle Motorrad-Freunde und daher heißt es dort:

Man versteht Dich hier,
Leidenschaft verbindet

In diesem Sinne - viel Spaß und schöne Touren- und Ausflugserlebnisse mit diesem Heft.

Verlag Hans Gröner

Inhalt

Seite 04 TOUR Nr. 01: Regen - Österreich Engelhartszell

08 TOUR Nr. 02: Deggendorf - Straubing - Cham - Viechtach

12 TOUR Nr. 03: Zwiesel Tschechien Lipno Stausee

16 TOUR Nr. 04: Roding - Bodenmais - Arber

20 TOUR Nr. 05: Grafenau - Bad Griesbach - Pullman City

24 TOUR Nr. 06: Lam - Straubing - Bad Abach - Regensburg

28 TOUR Nr. 07: Straubing - Deggendorf - Landshut

32 TOUR Nr. 08: Bodenmais - Regen - Bischofsmais - Teisnach

36 TOUR Nr. 09: Bad Kötzting - Arber - Bayerisch Eisenstein - Železná Ruda

40 TOUR Nr. 10: Rinchnach - Österreich Donau

44 TOUR Nr. 11: Langdorf - Nationalpark - Vimberg CZ -

48 TOUR Nr. 12: Landshut - Passau

Der Startort ist auch wieder das ende einer Tour

TOUR Nr. 01: Regen - Österreich Engelhartszell und zurück

Von Regen nach Passau, weiter nach Obernzell über die Grenze nach Österreich

Heisse Kurven tolle Aussicht

- kurvenreiche Strecke durch den Bayerischen Wald mit Haarnadel-Passagen ab Engelshartszell der Donau entlang bis Passau.

Beginn unserer Tour ist Regen. Wir fahren durch den Nationalpark Richtung Freyung. Ein besonderes Highlight auf der Stecke ist der Baumwipfelpfad. Wer Lust und Laune hat, kann hier den Bayerischen Wald von oben betrachten.
Ab Waldkirchen begeben wir uns auf eine sehr kurvenreiche Strecke. Kurz vor Engelhartszell ist eine Serpentinenpassage bis hinunter zur Donau.
Weiter geht´s nach Passau, entlang der wunderschönen blauen Donau. Passau, die Dreiflüssestadt, lädt zu einer kleinen Stärkung und zum Verweilen ein. Frisch gestärkt geht es zurück. In Frauenau ist ein kleiner Zwischenstopp am Glasmuseum lohnenswert. Hier erwartet Sie ein gläserner Garten mit Cafe, in dem Sie hausgemachte Kuchenspezialitäten genießen können.

Regen vereint die Angebote eines modernen Luftkurortes und den ursprünglichen Charme einer niederbayerischen Kleinstadt.
Bei der Burg Weißenstein wächst in Regen unmittelbar neben dem „Fressenden Haus“ ein Wald, der in seiner Art einzigartig ist: Die Tannen, Fichten, Buchen, Kiefern und Espen sind aus farbigem Flachglas.
Der Gläserne Wald zählt zu den bedeutendsten Sehenswürdigkeiten des Luftkurortes. Er ist Touristenattraktion und Kunstwerk zugleich. Tausende Besucher geraten Jahr für Jahr nach einem Spaziergang durch den 2000 Quadratmeter großen Glaswald ins Schwärmen.

Passau ist als 3-Flüße-Stadt ein Muss für alle Ostbayern-Besucher. Aus drei Himmelsrichtungen treffen drei Flüsse aufeinander - von Westen die Donau - aus dem Süden der Inn und von Norden die Ilz. Die dadurch entstehende Landschaft verleiht der Stadt, Nahe der österreichischen Grenze, eine einzigartige Schönheit.
Dazu die barocke Altstadt, die von italienischen Meistern im 17. Jahrhundert geschaffen wurde und in deren Zentrum sich majestätisch der Dom St. Stephan mit der größten Dom-Orgel der Welt erhebt.
Hier paaren sich Charme und Schönheit, Geschichte und Kultur, Kunst und Erlebnis. Kurzum: Passau ist immer eine Reise wert!

Regen „die Perle am Fluss“

Passau „Dreiflüsseeck“

TOUR Nr. 01: Regen - Österreich Engelhartszell und zurück

Neuschönau - direkt am Baumwipfelpfad

Ein Wahrzeichen des Bayerischen Waldes: Baumwipfelpfad mit einzigartigem Baumei steht in Neuschönau.

Zwischen 8 bis 25 Meter über dem Waldboden in unberührter Natur spazieren zu gehen und einzigartige Perspektiven zu erleben - das ermöglicht der Baumwipfelpfad im Nationalpark Bayerischer Wald.
Auf einer Länge von insgesamt ca. 1,3 km entführt er die Besucher in eine scheinbar andere Welt und gewährt Einblicke, die einem sonst verborgen bleiben.
Man kann die faszinierende Natur des Nationalparks aus luftiger Höhe erkunden und dabei traumhafte Ausblicke genießen!

Eine Reise mit dem Glas

Das Glasmuseum Frauenau nimmt seine Besucher mit auf eine Reise durch die Kulturgeschichte des Glases von den Anfängen im Zweistromland bis heute.
Die Dauerausstellung präsentiert eine stattliche Sammlung einzigartiger Exponate von internationalem Rang, die Abteilung „Glas der Moderne“ zeigt künstlerisches Glas des 20. und 21. Jahrhunderts. Zudem präsentiert das Museum seinen Besuchern die kulturelle Bedeutung des Glases für Bayern und Böhmen.
Die angrenzende Cafeteria bietet Kaffee, Kuchen und kleine Mahlzeiten.

TOUR Nr. 01: Regen - Österreich Engelhartszell und zurück

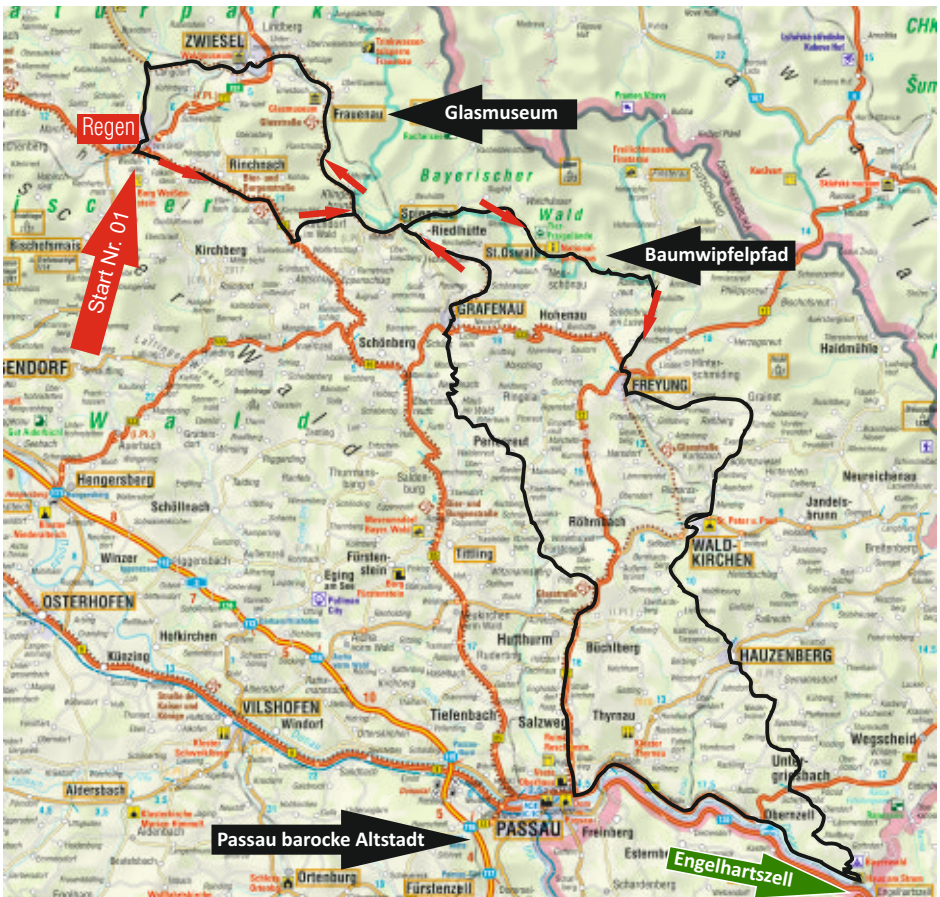

Gefahrene Strecke:
etwa 196 Kilometer

Start: Regen - Rinchnach - Klingenbrunn - Spiegelau - Freyung - Waldkirchen - Untergriesbach - Österreich Engelhartszell - Passau - Grafenau - Zwiesel - Langdorf - Regen

Motorräder herzlich Willkommen
Berggasthof Hinhart, der Zwoaradler und Oldtimer Treff im Bayerwald mit Biker-Biergarten über der Stadt

Reisemarkt - Hotels & Pensionen

Tourist Information Regen
Schulgasse 2
94209 Regen
Tel: 09921 / 60482
E-Mail: tourist@regen.de

TOUR Nr. 02: Deggendorf - Straubing - Cham - Viechtach

Eine geschichtsträchtige, kulturelle Tour

Historische Städte, leichte Überland Tour

Wir starten in der Kreisstadt Deggendorf, fahren entlang der Donau Richtung Hengersberg und über Land weiter nach Straubing.
In Straubing sollte man eine längere Pause einzulegen. Historische Gebäude, viele gute Gasthäuser und Cafes laden ein. Bei einem Bummel durch die Stadt kann man diese am besten auf sich wirken lassen. Ein besonderer Tipp ist die berühmte „Agnes Bernauer" Torte.

Straubing hat einen sehr schönen Tiergarten, dessen Besuch sich lohnt.

Weiter fahren wir Überland gemütlich zur Kreisstadt Cham und anschließend nach Bogen.
In Bogen sollte man einen Abstecher auf den Berg Hohenbogen einplanen, die Wallfahrtskirche besichtigen und von dort den Blick ins Umland genießen.

Deggendorf - eine liebenswerte Stadt

Deggendorf besitzt neben vielen landschaftlichen Schönheiten auch zahlreiche bauliche und geschichtliche Sehenswürdigkeiten. Trotz aller städtebaulichen Maßnahmen und Sanierungen ist der historische „birnenförmige" Stadtgrundriss noch vollständig nachvollziehbar. Er wird durchzogen von einem breiten Straßenmarkt, in dessen Mitte sich das historische Alte Rathaus erhebt. Hier im Stadtzentrum schlägt bei verschiedensten Veranstaltungen das Herz Deggendorfs.

Das Alte Rathaus mit dem gotischen Turm wurde 1535 erbaut und ist eines der Wahrzeichen Deggendorfs. Beachtenswert sind die am Treppengiebel angebrachten Steinplatten mit bayerischen Wappen und dem Stadtwappen aus der Erbauungszeit sowie die Sohlbänke der Fenster mit den faszinierenden Fabeltieren und Fratzenköpfen.

Das Altstadtviertel mit Brunnen "Die Knödelwerferin"
Der Sage nach wurde Deggendorf 1266 vor der Erstürmung durch die Truppen von Ottokar von Böhmen gerettet, indem die Frau des damaligen Bürgermeisters einen feindlichen Späher mit Hilfe eines gerade zubereiteten Knödels in die Flucht schlug. In Anlehnung an die Knödelsage gibt es noch heute in Deggendorf eine Süßspeise mit dem Namen „Deggendorfer Knödel".
Als Denkmal daran wurde im Altstadtviertel der Knödelbrunnen errichtet.

Willkommen in Straubing!

„Die Stadt selbst ist hübsch, licht und freundlich" (Joseph August Schultes, 1819) Schon die frühen Reisenden, die ersten „Touristen" des 19. Jahrhunderts, waren von der Schönheit Straubings hingerissen. Die Lage am Donaustrom, der weitläufige, mit buntem Leben erfüllte Stadtplatz, die vielfältigen Kirchen und Baudenkmäler, all das begeistert auch heute noch die Besucher.

Die alte Herzogsstadt an der Donau verzaubert mit ihrem Flair und dem entspannten bayerischen Lebensgefühl. Hier kann man sich auf Spurensuche durch die Jahrhunderte alten Geschichte Straubings begeben. Zahlreichen Sehenswürdigkeiten können entweder anhand von Infomaterial auf eigene Faust erkundet werden oder man lässt sich die Stadt bei einer der zahlreichen Führungen von einem kompetenten Gästeführer zeigen.
Für die gemütliche Einkehr danach gibt es in Straubing eine große, vielfältige Auswahl an Wirtshäusern, Cafés und Biergärten. Hier findet sich für jeden Geschmack und Geldbeutel das Richtige.

Cham entdecke - die historische Altstadt

Cham ist eine lebendige und liebenswerte Stadt, in der es Freude macht zu leben; die Chamer sind stolz auf ihren historischen und bedeutenden Stadtkern.

Der Markt- und Kirchplatz, auf dem zwei beeindruckenden Brunnen stehen, ist verkehrsfrei. Des Weiteren laden moderne Geschäfte zum Bummeln und gemütliche Cafés und Restaurants zum Verweilen ein.

TOUR Nr. 02: Deggendorf - Cham - Viechtach

Gefahrene Strecke:
etwa 234 Kilometer

→ Start: Deggendorf - Osterhofen - Eichendorf - Wallersdorf - Straßkirchen - Bogen - Straubing - Falkenstein - Roding - Cham - Traitsching - Bogen - Deggendorf ←

Reisemarkt - Hotels & Pensionen

Tourist Information Deggendorf
Oberer Stadtplatz 1
94469 Deggendorf
Tel: 0991 / 2960-533
E-Mail: tourismus@deggendorf.de

Lust auf eine Anzeige ?

Unser attraktives Angebot:
Ihre Anzeige

Gedruckt im Heft, und online auf dieser Seite.
Erscheinungsdauer ein Jahr
Preisbeispiel im Monat für nur 23,33 € + 19% MwST
Größe 60x60 mm.

Anzeigen Tel.: 09921 / 80334
verlag-groener@t-online.de

TOUR Nr. 03: Zwiesel - Tschechien Lipno Stausee

Dreiländer-Tour: Deutschland - Tschechien - Österreich

Romantik-Tour zum Lipno-Stausee

- unberührte Natur im deutsch-tschechischen Grenzgebiet
- Lipno-Staumauer
- Oberösterreichische Landpartie

In Bayerisch Eisenstein überqueren wir die Grenze nach Tschechien. Quer durch das Sumava-Gebiet mit seiner relativ unberührten Natur führt uns die Strecke zum Lipno. In Horni Plana bietet sich ein erster gewaltiger Eindruck des Sees. Besonders empfehlenswert ist ein Stopp in Frymburk. Die zahlreichen Terrassen im Ortskern laden zum Verweilen ein. Weiter geht´s zur Staumauer des Sees. Auf der rechten Seite befindet sich der gewaltige See, links wird der Lipno zum kleinen Fluss. Nach ein paar Kilometern sind wir in Österreich. Über eine gut ausgebaute, aber attraktive Motorradstrecke fahren wir durch typische oberösterreichische Dörfer. Ab der Grenze nach Deutschland erwarten uns wieder viele interessante Kurven.

Glas-Tradition hat Zwiesel über Bayern hinaus weltberühmt gemacht

Früher wurden europäische Fürstenhäuser mit Glas beliefert – bis heute wird in Zwiesel Glas produziert.

„Fein Glas und gut Holz sind Zwiesels Stolz“, dieses alte Sprichwort drückt aus, worauf sich die Menschen des Bayerischen Waldes seit dem 15. Jahrhundert lange verlassen konnten: Auf den Wald und die damit erst möglich gewordene Glasproduktion. Auch wenn heute längst viele weitere Wirtschaftszweige hinzugekommen sind, so bleiben doch Holz und Glas immer noch fest mit Zwiesel und der Region verbunden.
Zwiesel, das seit vielen Jahrhunderten durch die Produktion von feinstem Glas hohes Ansehen genießt, ist dieser Tradition bis heute verpflichtet. Denn dieser facettenreiche und schwierig zu bearbeitende, aber immer wieder faszinierende Werkstoff hat die Glasstadt und die gesamte Region nachhaltig geprägt und beeinflusst sie bis heute.

Heutzutage finden regelmäßig die "Zwieseler Glastage" und im Wechsel dazu der "Zwieseler Kölbl" statt, die mit Glasausstellungen und Messen das Thema Glas gebührend würdigen. In der "Glasnacht" Mitte August feiert die ganze Stadt und auch die "1. Deutsche Glasstraße", die sich durch den Bayerischen Wald schlängelt, führt durch Zwiesel. Es gibt sogar eine Glaskönigin und man trifft auf Glas in vielen Facetten an so ziemlich jeder Ecke Zwiesels.

TOUR Nr. 03: Zwiesel - Tschechien Lipno Stausee

Bayerwald Bärwurzerei Zwiesel

Die "Wolpertinger-Schau" mit den Sprechenden Bäumen, findet ebenfalls in 30-minütigen Abständen statt.
In dieser einzigartigen Attraktion erfährt der Besucher alles über dieses "Bayerische Fabeltier".

Der Zwieseler Stadtplatz

Zwiesel lockt 365 Tage im Jahr mit einer atemberaubend schönen Landschaft

Die Stadt Zwiesel hat zu jeder Jahreszeit attraktive Angebote für ihre Urlaubsgäste. Dafür sorgt zum einen die herrliche Landschaft dieser wildromantischen Mittelgebirgsregion.

Sommerurlaub am Stausee Lipno Sommer an der böhmischen Riviera!

Der Stausee Lipno ist der größte seiner Art in der Tschechischen Republik. Dieser riesige See inmitten der herrlichen Natur des Böhmerwalds. Die Sommerzeit ist die Saison für Badevergnügen, Windsurfing, Yachting oder einfach nur Herumliegen an einem der Strände von Lipno.



TOUR Nr. 03: Zwiesel - Tschechien Lipno Stausee

Gefahrene Strecke:
etwa 196 Kilometer

→ Start: Zwiesel - Bay. Eisenstein - (Tschechien) Hartmanice - Volary - Horni Plana - Frymburk - Hohenfurth - (Österreich) Bad Leonfelden - Rohrbach - (Deutschland) Neureichenau - Freyung - Grafenau - Schönberg - Rinchnach - Regen - Zwiesel ←

Reisemarkt - Hotels & Pensionen

Tourist Information Zwiesel
Stadtplatz 27
94227 Zwiesel
Tel: 09922 / 8405-23
E-Mail: touristinfo@zwiesel.de

TOUR Nr. 04: Bodenmais - Arber - Roding

Großer Arber - König des Bayerischen Waldes Ein Muss für Kurven-Fans

Unzählige Kurven

- Kurvenreiche Strecke mit zahlreichen Haarnadelkurven, bei denen das Können auf die Probe gestellt wird

Bodenmais, einer der bekanntesten Ort im Bayerischen Wald, ist der Start dieser anspruchsvollen Tour. Ab Arnbruck geht es in zahlreichen Kurven über den Großen Arber (1456 m) nach Bayerisch Eisenstein. Kurze Entspannung bis Regen bis es auf unzähligen Kurven weiter nach Bogen durch die niederbayerische Tiefebene geht. Über viele kleine Straßen führt uns der Weg nach Falkenstein zur Burgbesichtigung. Vorbei an einem ehemaligen Kloster und Wallfahrtskirchen geht es weiter über den Naturpark Oberer Bayerischer Wald zur Einkaufsstadt Roding. Durch viele kleine Weiler und Dörfer fahren wir nach Sankt Englmar. Hinunter geht´s über eine Bergstrecke nach Viechtach. Durch ein wunderschönes Waldgebiet kommen wir wieder in Bodenmais an.

TOUR Nr. 04: Roding - Arber - Bodenmais

Großer Arber: Der "König des Bayerischen Waldes“

Ob auf einer schweren Maschine gemütlich cruisen oder auf der Enduro "Kurven fressen", ob mit dem Tourenbike zu größeren Ausflügen aufbrechen oder mit dem Sportler mal kurz auf den Berg – Biker jeglicher Couleur finden in der Region Bayerischer Wald die passende Straße inmitten der größten Waldlandschaft, die es in Mitteleuropa gibt.

Der "Große Arber" erreicht mit 1.456 m als einziger Gipfel des Bayerisch-Böhmischen Grenzmassives die klimatische Waldgrenze.

Damit ist der höchste Berg im ARBERLAND dem Himmel weit näher als der Erde.

Es gibt für Motorradfahrer viele Gründe im Herzen des Bayerischen Waldes zu touren: Herrliche Panoramastraßen mit genügend Aussichtspunkten, bikerfreundliche Unterkünfte und Gaststätten, professioneller Motorradservice, eine ideale Lage für Abstecher zum tschechischen Nachbarn und Kurven, Kurven, Kurven.

TOUR Nr. 04: Roding - Arber - Bodenmais

infos

Motorrad - Fahrer - Treff`s
Bayerisch Eisenstein: Gasthaus bei der Brücke Ortsmitte.
Großer Arber gegenüber Parkplatz Brennes, kleines Gasthaus mit Terrasse und Gaststube mit Blick zum Großen Arber.

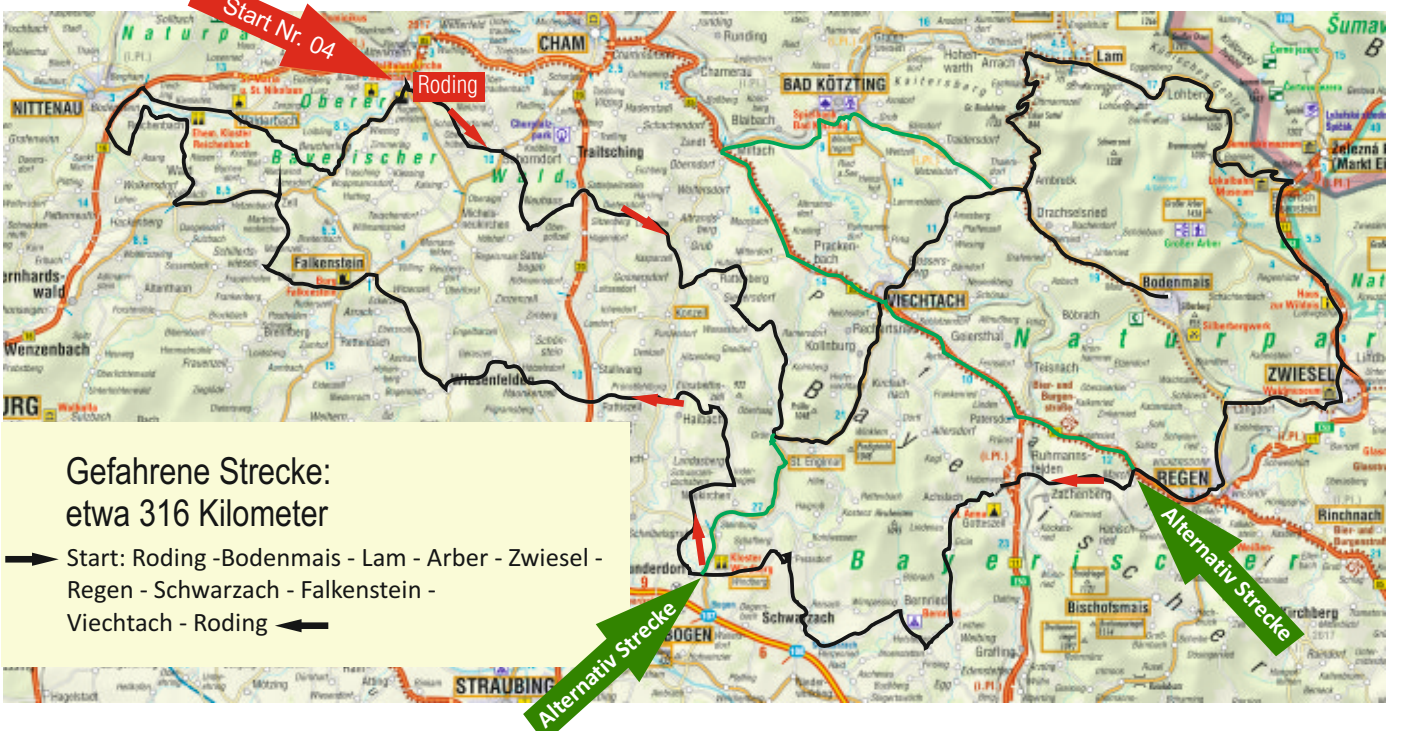

Gefahrene Strecke:
etwa 316 Kilometer

Start: Roding -Bodenmais - Lam - Arber - Zwiesel - Regen - Schwarzach - Falkenstein - Viechtach - Roding

Reisemarkt - Hotels & Pensionen

Tourist Information Roding
Schulstraße 15
93426 Roding
Telefon: 09461 9418-0
E-Mail: poststelle@roding.de

TOUR Nr. 05: Grafenau - Bad Griesbach - Pullman City

Gemütliche Überland-Tour mit Besuch der Westernstadt Pullman City

Entspannte Tour mit vielen Sehenswürdigkeiten

- Überlandstrecke durch bekannte Orte wie z. B. Bad Griesbach, Aldersbacher Brauerei-Kloster und ein kleines Stück der Donau entlang.

Uns erwartet eine Tour mit zahlreichen Highlights, die zum Anhalten verführen. Tittling mit seinem Bauerndorfmuseum und einem kleinen Badesee ist die erste Station unserer Fahrt. Pullman City, die Westernstadt ist täglich geöffnet. Bad Griesbach lockt mit seiner Therme. Aldersbach verführt mit seiner Brauerei zu einem kurzen Zwischenstopp. Weiter geht es am Schloss Mariakirchen vorbei Richtung Osterhofen. Kurz vor Hengersberg lohnt sich ein Abstecher zum Kloster Niederalteich, das besichtigt werden kann, und mit seinem Biergarten zum Verweilen verführt. In Schönberg wird man in der Schlosskellerei Ramelsberg über´s Schnapsbrennen informiert. Spiegelau lädt mit typischen Glasgeschäften zum Bummeln ein.

Tauche ein in den Wilden Westen

Während der Saison wird von Frühjahr bis Spätherbst täglich ein vielfältiges, gewaltfreies Showprogramm mit Cowboys, Indianern und freilaufenden Bisons, mit Trickreitern, u.v.m. gezeigt.

Großes BMW Motorrad-Treffen
Harley Treffen

Grafenau - älteste Stadt des Bayerischen Waldes

Grafenau, die älteste Stadt des Bayerischen Waldes, konnte 2001 auf den 625. Jahrestag der Erhebung zur Stadt zurückblicken. Im Jahre 1376 gewährte Kaiser Karl IV. dem damals kleinen Städtchen die Gunst, als einzige Stadt im Bayerischen Wald ihren Hoheitsbereich mit Mauern abzugrenzen und Privilegien in Anspruch zu nehmen, die später das Gemeinwesen zu großer Blüte führten.

Die geschichtlichen Anfänge Grafenaus liegen im Dunkel der Vergangenheit. Der erste schriftliche Nachweis über Grafenau stammt aus dem Jahre 1255. Der Handel mit Salz war für Grafenaus Entwicklung bedeutend. Sicherlich war Grafenau schon damals für Salzhändler ein gastlicher Rast- und Handelsplatz, als sie auf beschwerlichen Säumerpfaden das "weiße Gold" nach Böhmen transportierten. Galt der "Wald" früher als schwer zugänglich und abgeschieden, so weiß man gerade dies heute zu schätzen. Bis heute konnten sich so Kultur und Brauchtum entwickeln und erhalten. Aber die Zeit ist nicht stehen geblieben. Aus Geschichte und Gegenwart gibt es in Grafenau vieles zu entdecken.

DIE WOHLFÜHL-THERME BAD GRIESBACH Gesundheit & Badevergnügen



Bad Griesbach ist ein Luftkurort, eingebettet in die grüne Rottaler Hügellandschaft. Der Gesundheitsort Bad Griesbachs mit seinem Thermalwasser hierbei handelt es sich um drei natürliche, fluoridhaltige Natrium-Hydrogencarbonat-Chlorid-Quellen, deren heilende Wirkstoffe in der Heilwasseranalyse nachgewiesen wurde.

Das ganze Jahr über ist das Klima in Bad Griesbach förderlich für Gesundheit und Erholung. Die Höhenlage von 522 Metern über dem Meeresspiegel macht es sogar zum Schonklima.

Viel Sonne und wenig Niederschläge: Auch damit kann der Rottaler Quellness-Ort punkten. Mit ca. 1641 Stunden pro Jahr liegt die Sonnenscheindauer weit über dem erforderlichen Grenzwert. Wenn die weite Umgebung noch in Dunst und Nebel liegt, scheint in Bad Griesbach schon die Sonne.

TOUR Nr. 05: Grafenau - Bad Griesbach - Pullman City

Gefahrene Strecke:
etwa 239 Kilometer

Start: Grafenau - Tittling - Vilshofen - Aldersbach - Eichendorf - Osterhofen - Hengersberg - Spiegelau - Grafenau

Reisemarkt - Hotels & Pensionen

Tourist Information Grafenau
Rathausgasse 1
94481 Grafenau
Tel: 08552 / 962343
E-Mail: tourismus@grafenau.de

TOUR Nr. 06: Lam - Straubing - Bad Abach - Regensburg

Städtetour zur historischen Altstadt nach Regensburg

Kultur verbindet sich mit Romantik

- Bergstrecke, kulturelle Höhepunkte, kleine Seen und barocke Sehenswürdigkeiten
- gemütliche, ausgeglichen Streckenführung mit unendlichen Schmankerl

Von Viechtach begeben wir uns auf einer interessanten Bergstrecke über Sankt Englmar nach Straubing. Straubing lädt mit seiner historischen Altstadt zum Bummeln und Verweilen ein. Weiter geht´s über Nebenstraßen entlang der Donau nach Bad Abbach und von dort nach Regensburg. Diese Stadt gehört zum Weltkulturerbe und bietet seinen Besuchern viele historische Gebäude (Regensburger Dom, das Alte Rathaus, die Steinere Brücke). Hier sollte man sich wirklich Zeit nehmen, um die wunderschöne alte Stadt auf sich wirken zu lassen. Gemütlich, aber doch auf einer sehr interessanten Route geht es weiter zur Kreisstadt Cham. Auf dem Rückweg sollten Sie auf jeden Fall einen Abstecher in Bad Kötzting einplanen. Auf dem wunderschönen Marktplatz sowie bei den vielen Sehenswürdigkeiten kann man den Tag ausklingen lassen. Zurück in Lam empfiehlt sich ein Besuch im Osserbad.

Willkommen in Lam

Meistbesuchter Luftkurort im Naturpark Oberer Bayerischer Wald

Von Waldbergen behütet und doch nicht eingeengt - im Luftkurort Lam finden man genügend Raum zum Entspannen, Erholen und Entdecken. Ausgedehnte Wälder, klare Bäche und eine Luft bei der sich das Durchatmen lohnt - Landschaften wie diese gibt es nicht mehr viele.

Durch die zentrale Lage inmitten der Bergketten von Arber, Osser und Hohenbogen und einem 150 km umfassenden Wegenetz ist der Ort idealer Ausgangspunkt für Wanderer, Nordic- Walker, Naturliebhaber und Erholungs suchende. Ganzjahres-Erlebnisbad mit Sauna und Dampfbad, Kinderbereich, zwei Riesenrutschen. Golfparcour mit Driving Range, Kegelbahnen, Tennis, Kurpark, FitalPARC, abwechslungsreiches Unterhaltungsprogramm, Besucherbergwerk, Schrothkur, Märchen- und Gespensterschloss, Kutschenfahrten usw...

Die Stadt Regensburg an der Donau „Soll eine der schönsten Städte der Welt sein“

Regensburg seit 2006 UNESCO-Welterbestadt ist? Wer durch Regensburg spaziert, begibt sich auf eine Zeitreise der besonderen Art. Politik und Architektur verschiedener Jahrhunderte und Epochen prägen das Stadtbild und so kann man in wenigen Stunden durch mehrere Kapitel Geschichte flanieren.

Regensburg ein Weltwunder des Mittelalters entdecken kann? Die 308 Meter lange Steinerne Brücke ist eines der Wahrzeichen von Regensburg, wurde 1135-1146 erbaut und war im Mittelalter die einzige gemauerte Donaubrücke zwischen Ulm und Wien.

Der Dom St. Peter ein weiteres Wahrzeichen von Regensburg ist? Die Dreischiffige Basilika mit drei Polygonalchören gilt als einziges Beispiel französischer Kathedralgotik östlich des Rheins und somit bedeutendstes gotisches Bauwerk Süddeutschlands.

Die weltgrößte freihängende Domorgel besitzt? 36 Tonnen an vier Stahlseilen, 80 Register, 5.871 Pfeifen mit einem gläsernen Aufzug für den Organisten. Eine besondere Möglichkeit, das Klangspektrum der Orgel zu hören, bieten die Orgelkonzerte im Regensburger Dom St. Peter von Ende Mai bis Anfang August.

Die Historische Wurstküche älteste Bratwurstküche der Welt ist?

Der Historische Reichssaal von 1663-1803 Sitz des Immerwährenden Reichstags, quasi erstes deutsches bzw. europäisches Parlament war?

Die Altstadt mit Stadtamhof die besterhaltene mittelalterliche Großstadt mit rund 1.000 denkmalgeschützten Gebäuden ist?

TOUR Nr. 06: Lam - Straubing - Bad Abach - Regensburg

Gefahrene Strecke:
etwa 239 Kilometer

Start: Lam - Bad Kötzting - Viechtach - St. Englmar - Straubing - Bad Abbach - Regensburg - Falkenstein - Cham - Lam

Reisemarkt - Hotels & Pensionen

Tourist Information Lam
Marktplatz 1
93462 Lam
Tel: 09943 / 777
E-Mail: info@lam.de

TOUR Nr. 07: Straubing - Bogen - Deggendorf - Landshut - Rottenburg - Straubing

Entlang der Isar zur Landshauptstadt von Niederbayern

Easy-Tour entlang der Isar

Startpunkt ist Deggendorf, ab Plattling folgen wir der Isar über Landau und Dingolfing nach Landshut. In Dingolfing lohnt sich für Interessierte ein Besuch des BMW-Werks. Die Stadt Landshut lädt mit seiner Burg sowie dem wunderschönen Stadtkern zu einem Pflichtbesuch ein. Alle vier Jahre findet hier die berühmte Landshuter Hochzeit statt. Wir fahren weiter zum Kloster Mallersdorf. Durch Geiselhörig geht es durch die Kornkammer Niederbayerns nach Straubing und weiter nach Bogen. Auf dem Bogener Berg mit der Wallfahrtskirche kann eine atemberaubende Aussicht genossen werden.

STADTFÜHRUNG Deggendorf

mit Besichtigung des historischen Rathausturmes oder Museums, sowie des Kultur- und Altstadtviertels.

Termine: Info Touismus-Büro
Tel.:0991- 2960535

Besichtigen Sie z.B. das Kloster Metten mit der einzigartigen Bibliothek und die mittelalterliche Ritterburg „Schloss Egg“.

Deggendorf

TOUR Nr. 07: Straubing - Bogen - Deggendorf - Landshut - Rottenburg - Straubing

Bogen die Heimat des bayerischen Rautenwappens.

Bogenberg als Wallfahrtsort

Der Legende nach strandete im Jahr 1104 ein steinernes Marienbild auf einem Donau-Felsen, das Graf Aswin von Bogen daraufhin zur Verehrung in die Schlosskapelle auf den Bogenberg bringen ließ. Tatsächlich aber entstand die Marienwallfahrt erst im 15. Jahrhundert. Das heutige Gnadenbild, eine "Maria in der Hoffnung" (Maria Gravida) ist in vielen Kopien und Andachtsbildern weit über die Region hinaus verbreitet.
Bis heute pilgern jedes Jahr viele Gruppen auf den Bogenberg.

Straubing

Brauchtum und Tradition in Niederbayern

TOUR Nr. 07: Straubing - Bogen - Deggendorf - Landshut - Rottenburg - Straubing

Reisemarkt - Hotels & Pensionen

Tourismus u. Stadtmarketing
Theresienplatz 2,
94315 Straubing
Ecke Theresienplatz / Simon-Höller-Straße
Telefon: 0 94 21 / 944-307
E-Mail: tourismus@straubing.de

TOUR Nr. 08: Bodenmais - Regen - Bischofsmais - Teisnach - Bodenmais

Kurze, kurvenreiche Strecke

Das kurvenreiche Herz des Bayerischen Waldes

Lernen Sie den bayerischen Wald auf einer wunderschönen Nebenstrecke kennen.
Man fährt durch viele kleine Ortschaften und auf zahlreichen Kurven durch die dichten Wälder des Bayerischen Waldes. Als kleines Bonbon wartet eine kleine Bergstrecke ab Bischofsmais auf Sie. Individuelle Abstecher sind auf dieser Route gut einzubauen.
Ein besonderer Tipp: Weißenstein (in Regen auf B85 - Kreuzung „McDonalds“ Abbiegung Richtung Weißenstein): Dort erwartet Sie der gläserne Wald. Wie der Name erwarten lässt bestehen diese Bäume aus Glas. Direkt daneben besteht die Möglichkeit die Burgruine Weißenstein zu besichtigen und vom Turm aus Regen zu überblicken. Direkt am Parkplatz bietet das angrenzende Gasthaus „Ritterschänke“ mit seinem kleinen Biergarten eine bodenständige Küche und hausgemachte Kuchen zur Stärkung an.

TOUR Nr. 08: Bodenmais - Regen - Bischofsmais - Teisnach - Bodenmais

Bodenmais Kirche

Bodenmais von gemütlich bis anspruchsvoll

Die Geschichte von Bodenmais kann am besten mit dem Satz:
"Vom Bergbaudorf zum Ferienparadies
Nr. 1 des Bayerischen Waldes"
umrissen werden.

Von gemütlich bis anspruchsvoll, von sportlich bis kulturell – Bodenmais und seine Umgebung bietet Aktivurlaubern, Erlebnishungrigen oder Entspannungssuchenden zu allen Jahreszeiten eine bunte Palette an Möglichkeiten. Als besondere Highlights sollte der Silberberg (stillgelegtes Bergwerk, Sommerrodelbahn) und der Arbersee besucht werden.

Beim (Einkaufs-)Bummel durch Bodenmais genießt man den besonderen Flair des Marktes. Die traditionellen Festen stehen im Zeichen von Brauchtum und Kultur. Versäumen sollte man es auch nicht an langen Sommerabenden im Biergarten und guten Gaststuben mit bayerischen SchmankerIn den Tag ausklingen zu lassen.
In den stillgelegten Bergwerkstollen des Silberbergs werden seit Jahren Führungen angeboten.

TOUR Nr. 08: Bodenmais - Regen - Bischofsmais - Teisnach - Bodenmais

Gefahrene Strecke:
etwa 127 Kilometer

Start: Bodenmais - Böbrach - Katzenbach - Regen - Großloitzenried - Kirchberg - Schöfweg - Wiesenberg - Auerbach - Schaufling - Rusel - Hochbruck - Bischofsmais - Habischried - Ruhmannsfelden - Teisnach - Böbrach - Bodenmais

Bodenmais Bahnhofstraße

Reisemarkt - Hotels & Pensionen

Tourist Information Bodenmais
Bahnhofstr. 56
94249 Bodenmais
Tel: 09924 / 7780
E-Mail: info@bodenmais.de

TOUR Nr. 09: Bad Kötzting - Arber - Bayerisch Eisenstein - Zelezná Ruda

Anspruchsvolle Bergstrecke über den Arber weiterführend Kurve über Kurve

Sehr anspruchsvolle Strecke

Kurz nach Bad Kötzting erwarten uns bereits die ersten Haarnadel-Kurven Richtung Bodenmais. Hinauf zum Arber folgt eine Kurve der anderen. Oben angekommen befindet sich auf der linken Seite kurz vor dem Brennes-Hotel ein nicht zu übersehender Motorrad-Treffpunkt. Weiter führt uns die Strecke über zahlreiche enge Kurven hinunter Richtung Bayerisch Eisenstein. Unten angekommen befindet sich links der Grenzübergang nach Tschechien - ein Abstecher nach Zelezná Ruda ist möglich.
Richtung Frauenau geht es über zahlreiche kleinere Kurven. Bis Klingenbrunn erwartet uns nun eine gut ausgebaute Straße mit vielen interessanten Kurven. Von Klingenbrunn bis Kirchberg fahren wir über eine Nebenstraße, die mit zahlreichen, engen Kurven übersät ist. Nun geht es gemächlich weiter nach Regen. Der B85 folgenden biegen wir rechts bei der Abfahrt Geiersthal auf eine kleine, aber hoch interessante Straße nach Viechtach ein. Gemütlich geht´s zurück nach Bad Kötzting, wo man die anspruchsvolle Tour gemütlich in der Saunalandschaft ausklingen lassen kann.

Bad Kötzting Kneippheilbad im Kötztinger Land

Das junge Kneippheilbad ist perfekt, wenn Sie buntes Treiben in idyllischer Lage suchen: Gönnen Sie sich einen Einkaufsbummel, versuchen Sie Ihr Glück in der Spielbank, staunen und lachen Sie bei einem der vielen kulturellen Ereignisse

Gesund und erfrischend Jung, frisch und unglaublich entspannend: so erwartet das Kötztinger Land im Herzen des Naturparks "Oberer Bayerischer Wald".
Das Kneippheilbad Bad Kötzting ist ganz auf Gesundheit eingestellt, von der ersten deutschen Klinik für chinesische Medizin bis hin zu zahlreichen Beauty- und Wellnesseinrichtungen reicht das Angebot.
Schön angelegter Kurpark (12,6 ha) im Herzen von Bad Kötzting. Auf einer kleinen Insel befindet sich der Motorikpark mit dem Konzept „Mit den Sinnen erleben“.

TOUR Nr. 09: Bad Kötzting - Arber - Bayerisch Eisenstein - Zelezná Ruda

Bad Kötzting

Localbahnmuseum Bayerisch Eisenstein

TOUR Nr. 09: Bad Kötzting - Arber - Bayerisch Eisenstein - Zelezná Ruda

Gefahrene Strecke:
etwa 178 Kilometer

Start: Bad Kötzting - Grafenwiesen - Arrach - Arnbruck - Drachselsried - Bodenmais - Arber - Bayerisch Eisenstein - Zelezná Ruda - Ludwigsthal - Spiegelhütte - Buchenau - Frauenau - Klingenbrunn - Kirchdorf i. W. - Kirchberg - Großloitzenried - Weißenstein - Regen - Ayrhof - Geiersthal - Blossersberg - Bad Kötzting

Reisemarkt - Hotels & Pensionen

Tourist Information Bad Kötzting
Bahnhofstr. 15
93444 Bad Kötzting
Tel: 09941 / 40032150
E-Mail: tourist@bad-koetzting.de

TOUR Nr. 10: Rinchnach - Österreich Donau

Grenzüberschreitende, anspruchsvolle Tour nach Österreich

Sehr anspruchsvolle Strecke

Kurven die das Herz eines jeden Fahrers höher schlagen lässt, gebart mit viel Natur.

Ab Wegscheid eine sehr kurvenreiche Strecke, weiter zur Straße der Kaiser und Könige.
Die Grenz Stadt Schärding ein muss um mal Pause zu machen, schöne Stadt zum Bummeln.

Weiter nach Bad Griesbach mit Terme.
Möglicher Abstecher Walfahrtskirche Maria Himmelfahrt bei Aldersbach.
In Tittling Drei Burgen See und Museumsdorf Bayer. Wald.

Rinchnacher Ausflugstipps für Motorradfahrer

Die älteste Kulturstätte im gesamten Mittleren Bayerischen Waldes ist Rinchnach.
Ein **einzigartiger historischer Rundweg** im Ortskern erinnert noch an die Zeit bis 1803
als Rinchnach Klosterort war.
25 historische Gebäude sind erhalten geblieben und wurden mit informativen, modernen Schildern versehen, auf denen die Geschichte der alten Bauwerke zu lesen ist.
Ausgangspunkt sind die beiden großen Tafeln am Kirchenvorplatz vor der schönsten **Barockkirche** des Bayerischen Waldes, die absolut sehenswert ist. Mehrmals im Jahr finden Klosterführungen mit anschließendem Klostermenü im "Rinchnacher Hof", dem
ehemaligen Propsteirichterhaus statt (Termine zur Klosterführung in der Tourist-Info).
Ein besonderes **Kleinod** ist das **"Frauenbrünnl"** im Rinchnacher Hochwald (ca. 3 km von Rinchnach entfernt, zwischen Gehmannsberg und Kohlau), das 1766 erbaut wurde und dessen Seiteneingang in den Sommermonaten bis zu einer Gittertüre vor dem Altarbereich offen ist. Direkt über diesem schönen, ruhigen Platz im Wald lädt eine Aussichtsplattform mit einer Ruhebank und Informationen über den Ausblick zum Verweilen ein.



In Rinchnach gibt es auch eine wunderschöne kleine Freizeitanlage. Der **Fledermaus-Waldspielplatz** am östlichen Ortsrand von Rinchnach (zu erreichen über die Straße am Klosterfeld) ist ein besonderer Ort zum Spielen und zum Verweilen. Tolle Spielgeräte, der Fledermausturm und Fitnessgeräte für Erwachsene machen die Anlage zu einem Spielplatz für Besucher von 0 - 99 Jahren. Das Wegesystem, das übrigens die Form einer fliegenden Fledermaus hat, wird gesäumt von 27 Informationstafeln über die Fledermaus und die Arten des Bayerischen Waldes. Zahlreiche bunte Nistkästen an den Bäumen bieten den Fledermäusen im Sommer geschützte Unterkünfte.
Eine ebenso bemerkenswerte und interessante Adresse ist der **Schafhof Perl** in Grub 26 mit seinem einzigartigen Schafladen und den 15 verschiedenen Schafrassen, die man nicht nur bei den Führungen jew. Di. 10.30 Uhr und Do. 14.00 Uhr bestaunen kann. Staunen werden Sie auch über die Produktvielfalt am Schafhof Perl mit dem eigenen, urigen Brotzeitstüberl.

Schlögener Schlinge

Die Schlögener Schlinge ist eine Flussschlinge im oberen Donautal in Oberösterreich, etwa auf halbem Weg zwischen Passau und Linz.
Das südliche Ufer liegt in der Gemeinde Haibach ob der Donau und deren Ortsteil Schlögen, der der Schlinge den Namen verleiht.

Foto. Von Techcollector - Eigenes Werk, CC BY-SA 3.0, https://commons.wikimedia.org/w/index.php?curid=7686611

TOUR Nr. 10: Rinchnach - Österreich Donau

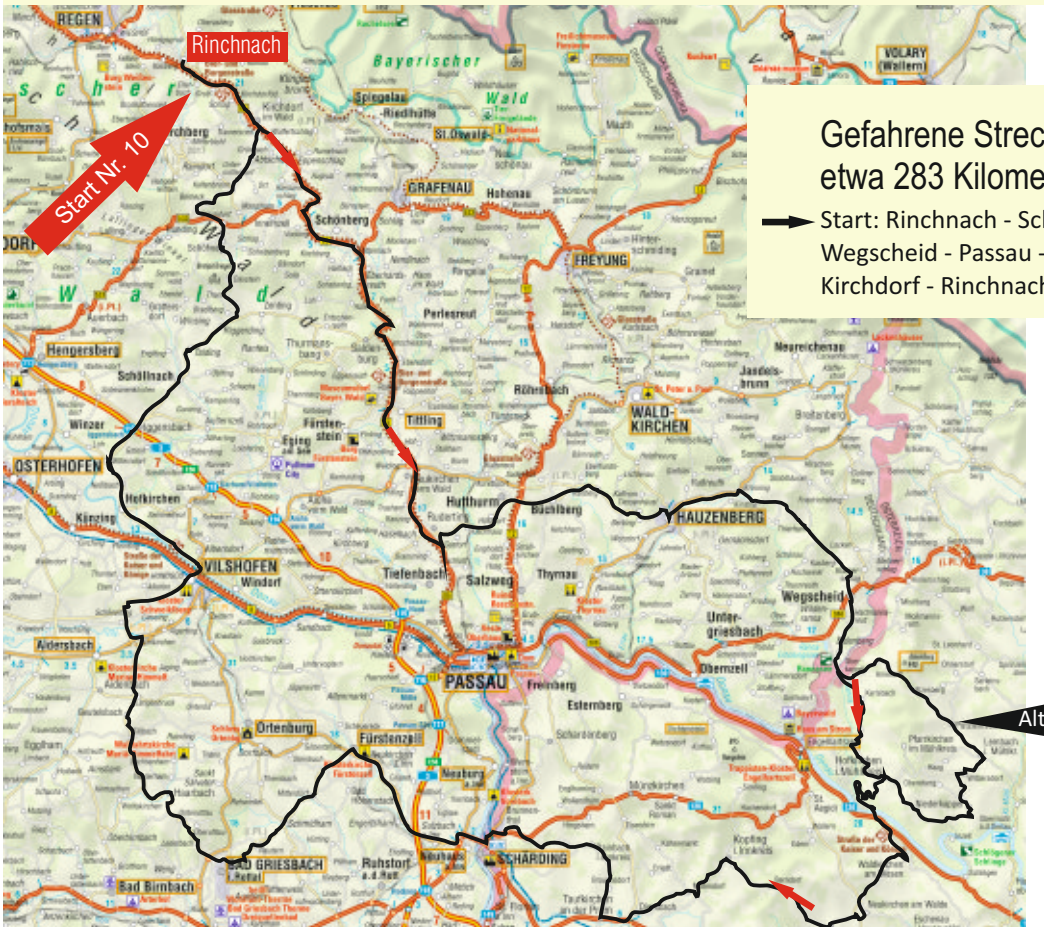

Gefahrene Strecke:
etwa 283 Kilometer

→ Start: Rinchnach - Schönberg - Tittling - Hauzenberg - Wegscheid - Passau - Vilshofen - Schöllnach - Kirchdorf - Rinchnach ←

Reisemarkt - Hotels & Pensionen

Tourist Information Rinchnach
Gehmannsberger Str. 12
94269 Rinchnach
Tel: 09921 / 5878
E-Mail: info@rinchnach.de

TOUR Nr. 11: Langdorf - Nationalpark - Vimberg CZ - Langdorf

Grenzüberschreitend, Nationalpark Sumava und Bayerischerv Wald

Leichte überland Tour durch harmoncher Landschaft

Nur wenige Gebiete in Mitteleuropa bieten eine so harmonische Landschaft wie der Nationalpark Böhmerwald.

In Tittling, Dreiburgensee dyllisch gelegene Waldsee, korrekt Rothauer See genannt, befindet sich unmittelbar am Museumsdorf Bayerischer Wald, ca. 3 km von Tittling entfernt beim Ortsteil Rothau.

Die 8 ha große Wasserfläche lädt ein zum Schwimmen, Bootfahren und Angeln. Der Dreiburgensee bietet eine große Liegewiese.

Der "staatlich anerkannte Erholungsort Langdorf"

Langdorf am Nationalpark Bayerischer Wald an der Glasstraße.
Ideale Bedingungen für Sport, Spiel und Spaß das ganze Jahr hindurch garantieren Urlaubsfreuden und Erholung für die ganze Familie.

Nicht versäumt sollte ein Aufstieg auf den Aussichtsturm werden.
Man wird mit einem grandiosen Panoramablick über die Bayerwaldberge

und bei klarem Wetter bis in die Alpen verwöhnt!
„Sie kommen als Gast und gehen als Freund“ - dies ist das oberstes Ziel der Gemeinde!
Man sollte sich von der Gastlichkeit und Vielfalt des Bayerischen Waldes überraschen lassen.
Ganz gleich zu welcher Jahreszeit .....

TOUR Nr. 11: Langdorf - Nationalpark - Vimberg CZ - Langdorf

In Langdorf befindet sich auch unser Partner-Hotel „Zur Post“,
in dem wir für interessierte Biker ein Treffen planen.
Ab August 2016 werden wir hierzu auf unserer Homepage detaillierte
Informationen veröffentlichen.

TOUR Nr. 11: Langdorf - Nationalpark - Vimberg CZ - Langdorf

Gefahrene Strecke:
etwa 239 Kilometer

Start: Langdorf - Zwiesel - Bayerisch Eisenstein - Železná Ruda CZ - Vimperk CZ - Freyung - Röhrnbach - Tittling - Eging am See - Kirchberg - Regen - Langdorf

Reisemarkt - Hotels & Pensionen

Tourist Information Langdorf
Hauptstr. 8
94264 Langdorf
Tel: 09921 / 9411-0
E-Mail: tourist-info@langdorf.de

TOUR Nr. 12: Landshut - Passau und zurück

Romantische Tour vorbei an Klöstern - Schlössern - Flüssen und an zwei historischen Städte: Landshut und Passau

Fotos: Copyright Verkehrsverein Landshut e.V.

Die Stadt an der Isar bietet seinen Besuchern zahlreiche Sehenswürdigkeiten, die an die lange Geschichte der Stadt erinnern. So lohnt sich beispielsweise oberhalb der Altstadt ein Besuch der Burg Trausnitz mit Herzogsgarten und Hofgarten, die Vorstadt „Zwischen den Brücken“, die jenseits der Isar gelegen ist, sowie die Abtei Seligenthal. Doch auch die Altstadt von Landshut sollte man sich nicht entgehen lassen. An der südöstlichen Straßenseite der Altstadt sind noch die gewölbten Lauben, aber auch Handwerkerhäuser zu bestaunen. Ein noch heute sichtbares Zeichen romanischer Stadtbaukunst ist der langgestreckte, ungleichmäßig breite Straßenmarkt der Altstadt. Doch auch der Martinskirche sollte man einen Besuch abstatten. Im 14. Jahrhundert wurde ein Gürtel aus Türmen und Wehrmauern errichtet mit Tore in die verschiedenen Himmelsrichtungen, von denen heutzutage nur noch das Ländtor und das Burghauser Tor erhalten ist.

Die Pfarrkirche St. Martin und die Heiliggeistspitalkirche mit ihrem Hallen-Umgangschor sind zwei Hauptwerke des berühmten Kirchenbaumeisters Hans von Burghausen.

Obgleich Landshut im Zuge der Industrialisierung sein Gesicht veränderte und vieles abgetragen wurde, bietet die Stadt an der Isar neben den bereits erwähnten Sehenswürdigkeiten auch zahlreiche Einzelbaudenkmäler. In der Alten Bergstraße finden sich unzählige Wohnhäuser aus dem 16. Jahrhundert mit typischem Satteldachbau und Giebeln mit Zinnen.

Alle vier Jahre (zuletzt vom 28.6.-21.7.13) findet die Landshuter Hochzeit statt. Hierbei wird an die Heirat des bayerischen Herzogs Georgs des Reichen mit –Hedwig Jagiellonica, der Tochter des polnischen Königs Kasimir IV. Jagiełło erinnert, welche auch politisch von großer Bedeutung war, da man durch diese Verbindung ein starkes Bündnis gegenüber den Osmanen sah. 1903 wurde diese Vermählung erstmalig "nachgespielt". Heutzutage ist der Umzug eher zum historischen Dokumentarspiel herangewachsen. Über 2000 Mitwirkende nehmen in historischen Gewändern der verschiedensten Stände teil. Die nächste Landshuter Hochzeit ist für den Zeitraum 30.06. bis

TOUR Nr. 12: Landshut - Passau und zurück

Gefahrene Strecke:
etwa 250 Kilometer

Start: Start: Landshut - Johannesbrunn - Arnstorf - Ortenburg - Fürstenzell - Passau - Vilshofen - Eichendorf - Reisbach - Frontenhausen - Adlkofen - Landshut

Impressum

Ausgabe: Nr. 1
von August 2016 bis Juli 2017
Herausgeber: Verlag H. Gröner
Satz: Verlag Gröner
Druck: Schafer-Druck Regen
Verlagsadresse: Siegfried v. Vegesackstr. 18
94209 Regen
Tel.: 09921/80334
E-Mail: verlag-groener@t-online.de
www.verlag-groener.de
Gültige Preisliste 01/2016

Alle Rechte der Verbreitung, auch durch Film, Funk und Fernsehen, fotomechanische Wiedergabe, Tonträger jeder Art, auszugsweisen Nachdruck oder Einspeicherung und Rückgewinnungen sowie Datenverarbeitungsanlagen aller Art sind vorbehalten.
Gerichtsstand für alle ist Viechtach.

Für die Richtigkeit der Eintragungen übernimmt der Verlag H. Gröner keine Gewähr. Haftungsausschluss besteht auch für redaktionelle und technische Fehler.
Das Befahren der Strecken erfolgt auf eigene Gefahr.

INSIDER TOUREN
Niederbayern

Fotos in diesem Heft von Städten u. Orten wurden uns mit freundlicher Genehmigung der Tourist-Infos überlassen.
Alle Landkarten in dieser Ausgabe mit Genehmigung von
Copyright © Kunth Verlag, München

Übersichts - Karte

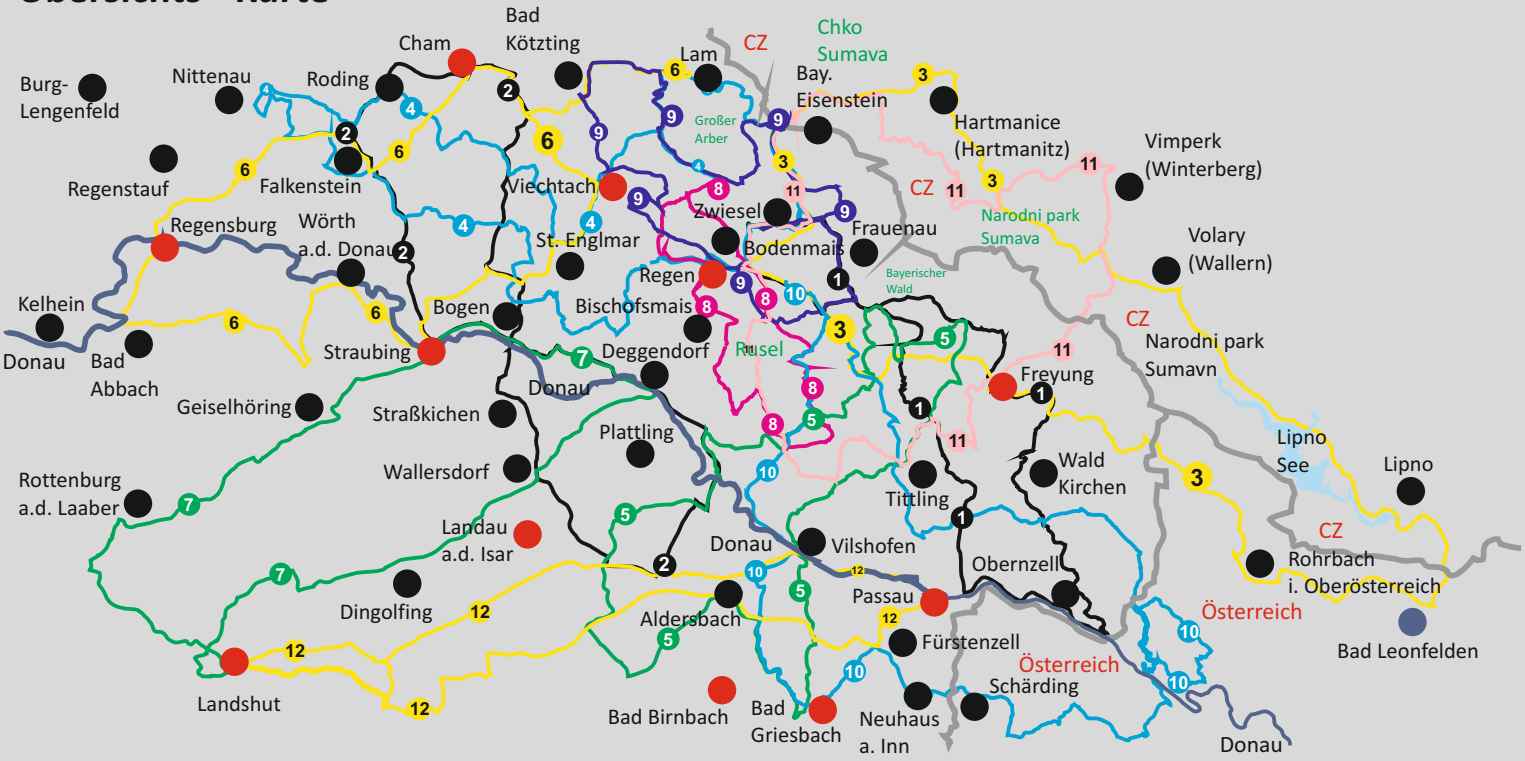

Besuchen Sie uns im Internet unter
InsiderTourenBayern.de
Hier finden Sie viele aktuelle Infos und Kurzfilme über die Strecken.

Wir würden uns freuen, wenn auch Sie uns Ihre Veranstaltungen in punkto Motorrad mitteilen. Die Veröffentlichung von Veranstaltungen sind natürlich kostenlos.

Der Verlag behält sich die Veröffentlichung vor.

Eine große Übersichtskarte finden Sie im Netz zum Ausdrucken

MX Schule Bayern
MOTOCROSS FÜR JEDERMANN

Landkarten noch machen

Reisemarkt - Hotels & Pensionen

Tourist Information Landshut
Veldener Str. 15
84036 Landshut
Tel: 0871 / 408-1840
E-Mail: info@tourismus-landshut.de